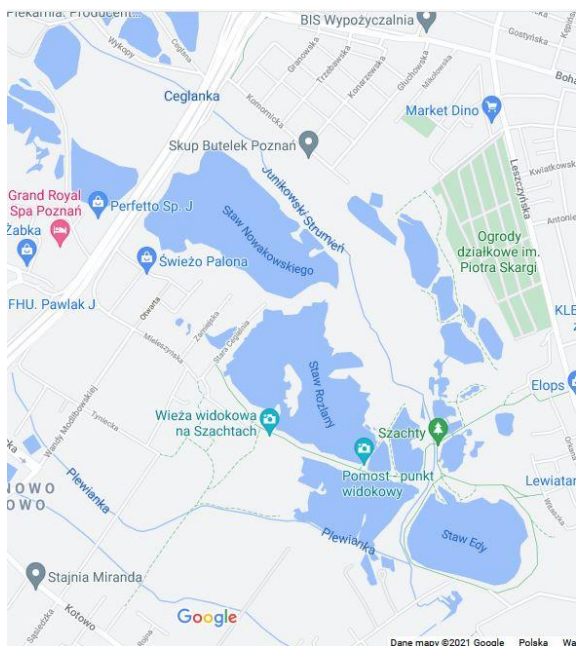


Szachty warte Poznania

Szachty (inaczej Glinianki) – zbiorcza nazwa używana przez mieszkańców Poznania na zespół glinianek, zlokalizowanych w dolinie Strumienia Junikowskiego w południowej części miasta, w dawnych osadach związanych z cegielniami - Rudniczem i Świerczewie.

Nazwa Szachty wywodzi się z języka niemieckiego, gdzie słowo Schacht oznacza szyb (dół), a schachten – wykopać.



Rudnicze i Świerczewo są dzielnicami z bardzo silnymi tradycjami cegielnianymi. Znajduje się tu np. kompleks domów wielorodzinnych dla pracowników cegielni z początku XX w. przy ul. Rudnicze. Na terenie tej części miasta istniała grupa kilkunastu cegielni, powiązanych między sobą i między gliniankami siecią kolei cegielnianych, a także bocznicami normalnotorowymi z obecną linią E20. Pozostałością po tym okresie są liczne stawy - dawne glinianki, które stanowią o lokalnym klimacie kulturowym. Najważniejsze z nich to, od zachodu: Stara Baba, Staw Baczkowski, Staw Kachlarski, Karpętaj i Głęboki Dół. Stawy te ciągną się dalej na wschód, już na terenie Górczyna i Świerczewa – np. Staw Rozłany. Łącznie powstało około 40 akwenów o zróżnicowanej powierzchni - od 0,2 do 12 ha. W latach 70. XX w. uznano te tereny za jedne z najcenniejszych przyrodniczo na terenie Poznania i objęto ochroną



w ramach użytków ekologicznych. Od 2014 rozpoczął się proces przystosowywania terenu Szacht do celów spacerowych i turystycznych. W tym samym roku wybudowano pierwsze ścieżki spacerowe i ustawiono ławki oraz kosze na śmieci pomiędzy ulicą Roberta Kocho, a Strumieniem Junikowskim. W 2018 roku udostępniono dla turystów **wieżę widokową** i pomost spacerowy. Na terenie Szacht występuje bogata fauna, w tym takie ryby jak: węgorz europejski, karp, leszcz, krąp, lin, karaś pospolity, płoć, wzdreğa, sum i okoń. Oprócz ryb, w okolicach zbiorników spotykane są: karczownik ziemnowodny, gronostaj, żaba śmieszka, wodnik zwyczajny, mewa śmieszka, perkoz dwuczuby, czernica, remiz, traszka zwyczajna, czy ślimaki: zagrzebka pospolita, zatoczek lśniący, błotniarka jajowata i zatoczek biały.

Źródło:

[https://pl.wikipedia.org/wiki/Szachty_\(Poznań\)](https://pl.wikipedia.org/wiki/Szachty_(Poznań))



Tablica 1.

Czy wiesz, że ?


Teren Szacht pomiędzy ulicami Głogowską a Leszczyńską, w dużej swojej części położone jest w dolinie Strumienia Junikowskiego. Od lat 30. XIX wieku do 70. ubiegłego wieku na tym obszarze, odbywała się eksploatacja surowców ceramicznych: Ilów warwowych i gliny zwałowej. Następnie w pobliskich cegielniach produkowano z nich przede wszystkim cegły, dachówki, klinkier, a także doniczki.

Wiosną i jesienią na obszarze Szacht występuje **miksja**, czyli zjawisko mieszania się wody w całej objętości zbiornika , wywołane warunkami atmosferycznymi – głównie temperaturą powietrza lub wiatrem.

Tablica 2.


Czy wiesz, że ?

Pozostałością po starych cegielniach i eksploatacji surowców ceramicznych są dziś nie tylko kominy i niszczące stare zabudowania przemysłowe oraz stawy powyrobowiskowe, ale również nazwy ulic takie jak: **Glinianki, Gliniana, Stara Cegielnia, Ceglana, Kopanina czy Ceramiczna**, które nawiązują do przeszłości obszaru. Pozostała też część zabudowań mieszkalnych dawnych właścicieli oraz znajdujące się w ich otoczeniu stare parki, wchodzące w skład majątków. Przy ulicy Leszczyńskiej znajduje się dawny dom mieszkalny Norberta Kindlera, właściciela cegielni i folwarku oraz sporej części świerczewskich gruntów.



Wieża widokowa

Stalowa wieża wzniesiona na planie trójkąta ma 25 metrów wysokości i okładzinę drewnopodobną. Na platformę szczytową (panorama Poznania i Lubonia) prowadzi około 120 schodów. Obiekt (oświetlony i monitorowany) powstał z funduszy Poznańskiego Budżetu Obywatelskiego.



Regulamin:

ZASADY KORZYSTANIA Z WIEŻY WIDOKOWEJ NA SZACHTACH

1. WIEŻA WIDOKOWA JEST OBIEKTEM OGÓLNODOSTĘPNYM, OBJEKTOM NADZOREM MONITORINGU
2. KORZYSTANIE Z WIEŻY ODBYWA SIĘ NA WŁASNĄ ODPOWIEDZIALNOŚĆ.
3. WSTĘP NA WIEŻĘ JEST BEZPŁATNY.
4. JEDNORAZOWO NA WIEŻY MOŻE PRZEBYWAĆ MAKSYMALNIE 50 OSÓB.
5. NA TARASIE WIEŻY MOŻE JEDNORAZOWO PRZEBYWAĆ 30 OSÓB.
6. PRZY SILNYM OBLÓDZENIU POWIERZCHNI SCHODÓW NALEŻY OGRANICZYĆ IŁOŚĆ OSÓB PRZEBYWAJĄCYCH NA WIEŻY DO ŁĄCZNIE 10 OSÓB.
5. ZABRANIA SIĘ PRZEBYWANIU NA WIEŻY W TRAKCIE BURZY I WYŁADOWAŃ ATMOSFERYCZNYCH.
6. DZIECI DO 10 ROKU ŻYCIA MOGĄ WEJŚĆ NA WIEŻĘ TYLKO POD OPIEKĄ DOROSŁYCH.
7. NA TERENIE WIEŻY OBOWIĄZUJE BEZWZGLĘDNY ZAKAZ SPOŻYWANIA NAPOJÓW ALKOHOLOWYCH I INNYCH ŚRODKÓW ODURZAJĄCYCH ORAZ WYROBÓW TYTONIOWYCH.
8. PODCZAS WCHODZENIA I SCHODZENIA NALEŻY ZACHOWAĆ OSTROŻNOŚĆ.
9. ZABRANIA SIĘ:
 - BIEGANIA PO SCHODACH,
 - ZRZUCANIA Z WIEŻY WSZELKICH PRZEDMIOTÓW
 - WSPINANIA NA BARIERKĘ TARASU,
 - WSPINANIA PO ELEWACJI WIEŻY,
 - HAŁASOWANIA, NISZCZENIA SPRZĘTU,
 - NANOSZENIA NAPISÓW NA ELEMENTACH KONSTRUKCJI WIEŻY,
 - WCHODZENIA NA WIEŻĘ PODCZAS SILNEGO WIATRU
10. OSOBY NIEPRZESTRZEGAJĄCE NINIEJSZYCH ZASAD PODLEGAJĄ KARZE W TRYBIE POSTĘPOWANIA KARNO-ADMINISTRACYJNEGO.
11. ZA WSZELKIE WYRZĄDZONE SZKODY PEŁNĄ ODPOWIEDZIALNOŚĆ PONOSI OSOBA, KTÓRĄ TĘ SZKODĘ WYRZĄDZIŁA LUB JEJ OPIEKUNOWIE.
12. ADMINISTRATOR TERENU NIE PONOSI ODPOWIEDZIALNOŚCI ZA WSZELKIE WYPADKI I ZDARZENIA SPOWODOWANE NIEPRZESTRZEGANIEM ZASAD KORZYSTANIA Z WIEŻY I OGÓLNYCH ZASAD BHP.

Poznański Budżet Obywatelski

Wspólnie tworzymy miasto

Wieża widokowa na Szachtach

Budowa wieży widokowej na poznańskich Szachtach, przy ul. Mieleżyńskiej, wraz z urządzeniem zieleni, doprowadzaniem ciągów komunikacyjnych oraz instalacją monitoringu

Oddanych głosów: 3487
Wartość projektu: 1 325 957,98 PLN
Termin realizacji: listopad 2018

Zarząd Zieleni Miejskiej
ul. Strzegomska 3, 60-194 Poznań

POZnań